



STOWARZYSZENIE  
LOKALNA GRUPA DZIAŁANIA  
"EUROGALICJA"



Na leśnym szlaku  
**EUROGALICJI**





**Redakcja wydawnictwa:**

Marcin Lew

**Korekta:**

Agata Kulczycka

**Zdjęcia:**

Tadeusz Poźniak, archiwum Stowarzyszenia Lokalna Grupa Działania „EUROGALICJA”

**Opracowanie graficzne:**

Magdalena Nowak

Eureka Plus Agencja Reklamy

**Wydawca:**



Eureka Plus Agencja Reklamy

ul. 3 Maja 11, 35-030 Rzeszów

© Copyright by LGD Eurogalicja, 2014


© Copyright by Eureka Plus Agencja Reklamy, 2014

ISBN 978-83-64233-56-2





# Na leśnym szlaku EUROGALICJI





# Wstęp





Przedstawiamy publikację, dzięki której poznają Państwo nowy szlak rowerowy. Jego pokonanie pozwoli nie tylko aktywnie spędzić czas, ale także umożliwi odpoczynek z rodziną czy przyjaciółmi na łonie natury. Dodatkowym atutem szlaku są atrakcje znajdujące się na trasie, które stanowią ciekawy edukacyjny element wyprawy rowerowej.

Szlak został stworzony dzięki Stowarzyszeniu Lokalna Grupa Działania „Eurogalicja” i dofinansowany ze środków Europejskiego Funduszu Rozwoju Regionalnego, Programu Współpracy Transgranicznej Rzeczpospolita Polska – Republika Słowacka 2007–2013. Przebiega on wzdłuż istniejących dróg i duktów leśnych, a przeznaczony jest, ze względu na utwardzoną nawierzchnię, głównie do uprawiania turystyki rowerowej.

Jest idealny do spotkań plenerowych czy pikników rodzinnych, jak ten, który odbył się podczas imprezy inauguracyjnej otwarcie szlaku, w październiku 2013 r. Wtedy bawiły się z nami osoby zaproszone z Polski i Słowacji, na których nowo powstały szlak zrobił duże wrażenie.

Mamy nadzieję, że trasa szlaku i jego otoczenie przypadnie do gustu również Państwu, a zakochując się w naszych terenach będziecie Państwo częstymi gośćmi Leśnego szlaku Eurogalicji.





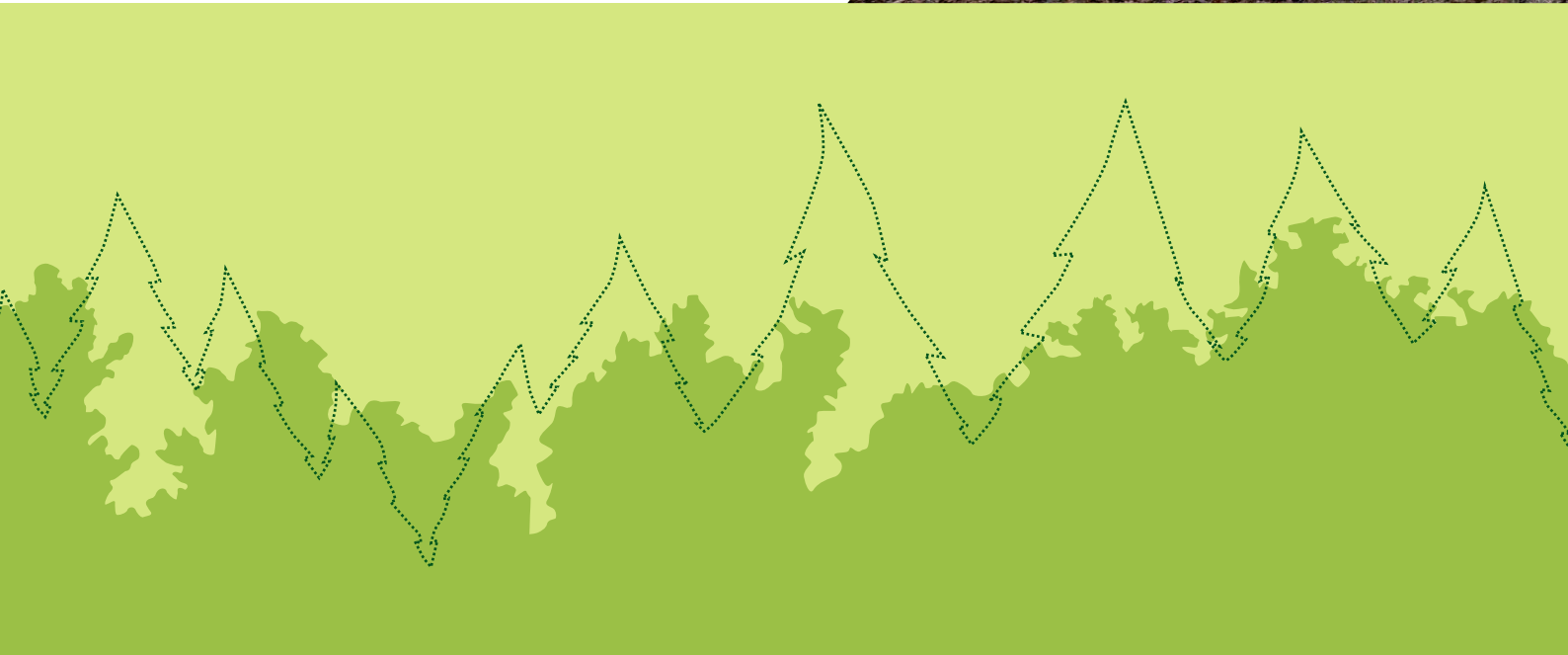
# O szlaku

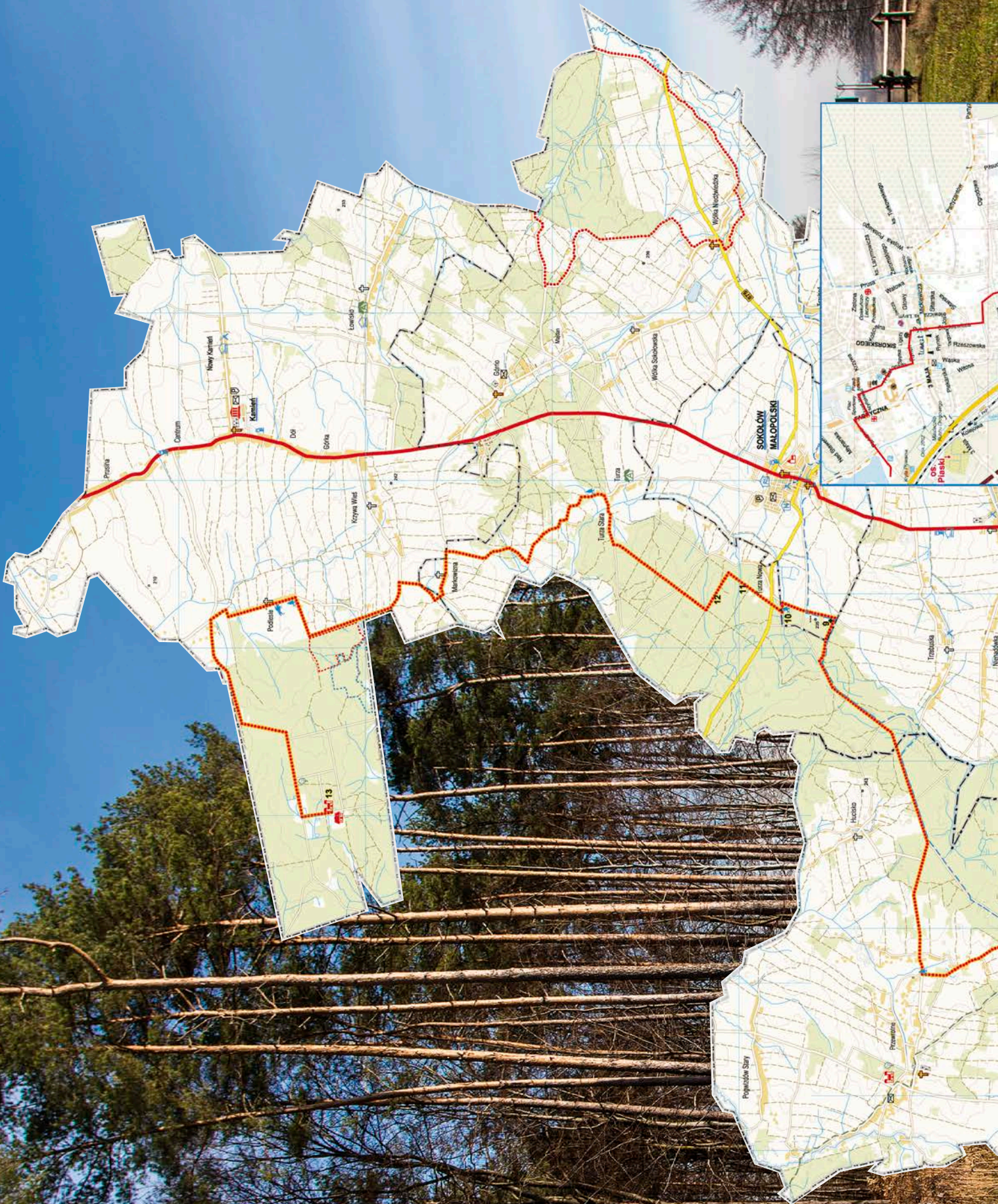


**T**rasa Leśnego szlaku Eurogalicji liczy ok. 50 km i przebiega przez trzy gminy: Głogów Małopolski, Sokolów Małopolski i Kamień. Leśne odcinki trasy znajdują się na terenach Nadleśnictwa Głogów Małopolski i Nadleśnictwa Kolbuszowa.

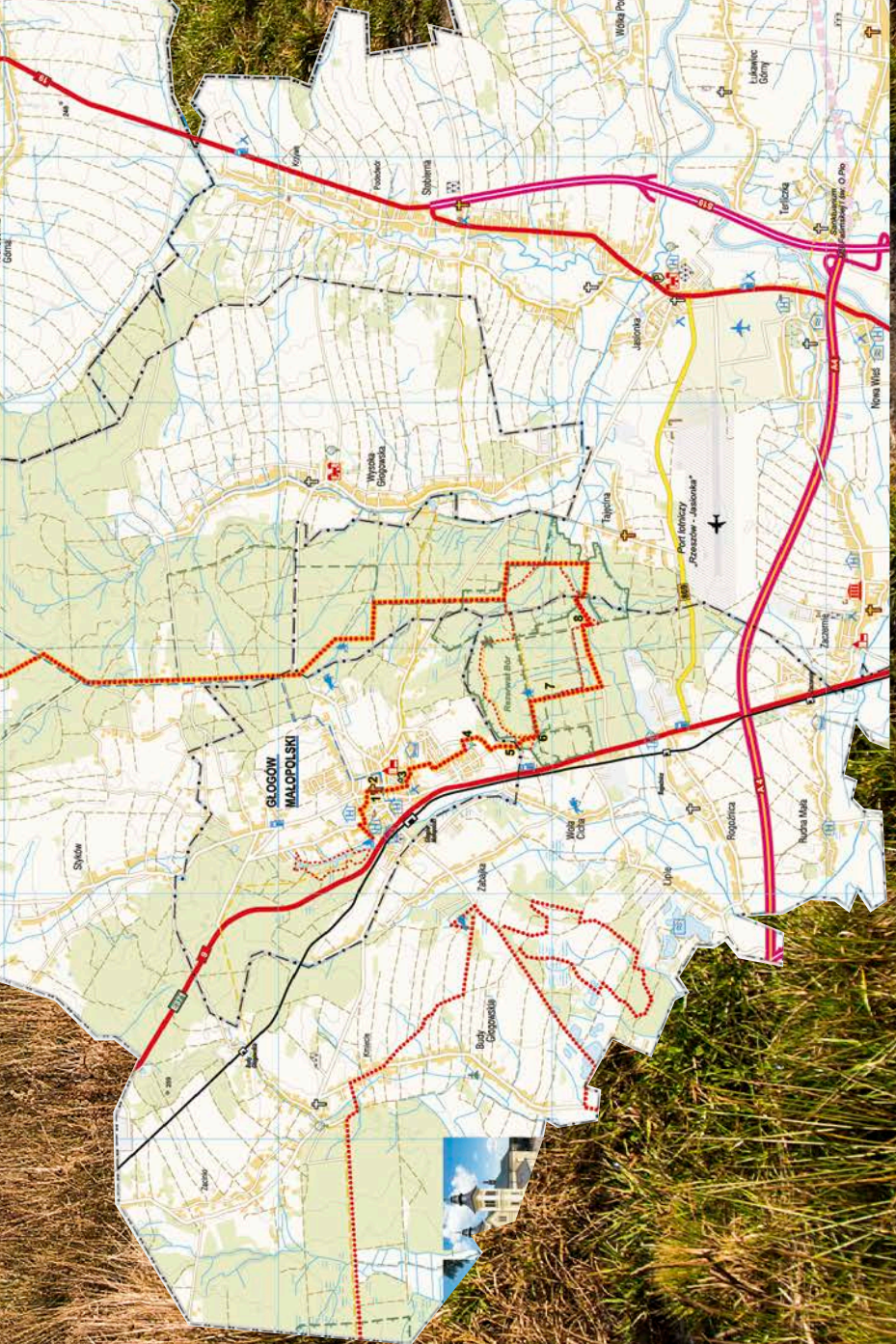
Na szlaku jest pięć punktów postojowych, a także liczne atrakcje turystyczne i edukacyjne. Punkty postojowe zostały zaplanowane w takich miejscach, aby uczestnicy wypraw rowerowych, którzy nie przywykli do pokonywania długich dystansów, mogli zrobić postój już po przejechaniu kilku kilometrów. W miejscach tych znajdują się wiaty, ławostoły, stojaki na rowery i grille, z których można korzystać cały rok. Na całej długości trasy można też poznać historię miejsc, przez które się przejeżdża. Przy ważniejszych punktach znajdują się tablice z informacjami o danym miejscu i wydarzeniach z nim związanych.

Aby wszyscy, także ci, którzy nie znają terenów, przez które przebiega szlak, mogli się bezpiecznie po nim poruszać, na każdym skrzyżowaniu zamontowano strzałki informujące gdzie należy jechać, aby nie zboczyć z wytyczonej trasy. Dodatkowym udogodnieniem są tablice informacyjne z mapą całego szlaku. Przy ich pomocy można określić, w którym miejscu na trasie się znajdujemy i czy chcemy jechać dalej.









# Na leśnym szlaku EUROGALICJI

## Opis punktów na mapie

1. Zabytkowy Głogowski Rynek
2. Sanktuarium Matki Boskiej Głogowskiej
3. Stary Cmentarz Żydowski
4. Dąb Popielski
5. Mogiła polska
6. Mogiły żydowskie
7. Ośrodek szkoleniowy Polskiego Związku Leśniczego (Strażnica PZL)
8. Kopalinia gazu ziemnego
9. Pomnik ku czci ofiar sowieckiego terroru
10. Szpital rejonowy
11. Szkoła
12. Kaplica świętego Huberta
13. Dworzec modułowy

## Popis bodov na mape

1. Historyczne miasteczko - Głogów
2. Stary Miasty Bożej - Głogów
3. Stary Żydowski cmentarz
4. Papeśki dąb
5. Polski hrob
6. Żydowskie hroby
7. Szkoła średniego Polskiego leśniczego Związku - PZL (Strażnica PZL)
8. Bunkier - zabudowa ziemnego gazu
9. Pomnik ofiarom sowieckiego terroru
10. Szpital rejonowy
11. Szkoła
12. Kaplica świętego Huberta
13. Dworzec modułowy

**STOWARZYSZENIE "EUROGALICJA"**  
 LOKALNA GRUPA DZIAŁANIA  
**"EUROGALICJA"**  
 Stowarzyszenie  
 Lokalna Grupa Działania "EUROGALICJA"  
 ul. 17 771 00 05  
 tel. 17 771 00 05  
 e-mail: biuro@eurogalicja.com.pl  
 www.eurogalicja.com.pl  
 Adres do korespondencji:  
 ul. Rzeszowska 29A, 36-050 Sokółów M.p.

**RZESZÓW**  
**GŁOGÓW**  
**MAŁOPOLSKI**  
**MIĘDZYSZKOLE**  
**STAZERA**  
**NIWA**

**LEGENDA • LEGEND**

Administracja państwowa  
 Autokasa  
 Droga krajowa, wojewódzka  
 Droga powiatowa, gminna  
 Droga gruntowa, leśnicza  
 Kolejowa główna, stacja  
 Kolejowa boczna

Granica powiatu, gminy, miasta  
 Miasto siedziby powiatu  
 Miasto i wieś - siedziby urzędów gmin  
 Wieś sołectwa  
 Wieś parafialna  
 Wieś parafialna

Podjęta decyzja  
 Kapliczka, basen, kryta pływalnia  
 Stacja paliw, Gminy Odrodek Kultury  
 Hotele, inne miejscowe noclegowe  
 Hala widowiskowa  
 Centrum kultury, sportu, rekreacji  
 Apatarytyczna gastronomia

Rezerwat, ujęcie wody, kopalnia  
 Pomnik przyrody  
 Leśniczówka, pomnik zabytkowy  
 Koszółki zabytkowe, kościółki  
 Pałace, dwory, rezerwy zabytkowe  
 Inne zabytki, zabytki historyczne

Opieka, wiatrak, młyn wodny  
 Inny zabytek, punkt edukacyjny  
 Miejsce pamięci narodowej  
 Pomnik przyrody  
 Siatki i rybactwo  
 Turystyczne chodniki  
 Szlaki turystyczne  
 Szlaki edukacyjne  
 Rowy wodne





## Zobacz na szlaku

10

Łeśny szlak Eurogalicji to nie tylko trasa dla miłośników przejażdżek rowerowych. Wzdłuż niej napotkacie Państwo szereg ciekawych miejsc, które warto zobaczyć i przy których warto się zatrzymać na dłużej. Przy każdym znajdziecie też informację, która przybliży Wam jego historię.






◆ 1 ◆

## Zabytkowy głogowski Rynek

To niemal początek naszego szlaku, który startuje właśnie w Głogowie Młp. Zabytkowy głogowski rynek to centrum miasta, o zbliżonym do kwadratu kształcie. W dawnych czasach funkcjonował tu plac targowy, a dziś rozpościera się miły dla oka zieleńec.

Na środku rynku stoi ratusz, murowany, piętrowy z charakterystyczną wieżą zegarową, który wzniesiono w połowie XVIII wieku. Ówczesny ratusz powstał w miejscu poprzedniej, XVII-wiecznej budowli drewnianej. Dzisiejszy jego wygląd odbiega od pierwotnej wersji, przez przebudowy, którym był poddawany.

Oprócz ratusza w głogowskim rynku znajdują się też zabytkowe figury Matki Boskiej i św. Floriana z XVIII wieku, pomnik poświęcony królowi Janowi III Sobieskiemu z 1933 roku oraz pomnik Walk i Męczeństwa z 1966 roku.





◆ 2 ◆

## Sanktuarium Matki Boskiej Głogowskiej

Kościół parafialny pw. Świętej Trójcy został wzniesiony w latach 1876-1879. Murowany, jednonawowy, postawiony na planie krzyża łacińskiego, z dwiema kaplicami i dwiema wieżami znajdującymi się od frontu stanowi część dawnego klasztoru misjonarzy z XVIII wieku.

12 >

Wewnątrz sanktuarium znajduje się pięć drewnianych ołtarzy, a w bocznej kaplicy, w ołtarzu umiejscowiony jest obraz Matki Bożej z Dzieciątkiem zwanej Matką Boską Głogowską, namalowany na płótnie o wymiarach 43,5 x 29,5 cm.


Obraz ten od wieków otoczony jest wielką czcią wiernych, a pierwsze wzmianki określające go jako łaskami słynący datuje się na pierwszą połowę XVIII wieku. W następnych latach został on uznany za cudowny.

◆ 3 ◆

## Stary Cmentarz Żydowski

Kolejnym punktem na naszej trasie jest stary cmentarz żydowski, mieszczący się przy ul. H. Sienkiewicza. Założony został na początku XVIII wieku. Oprócz mieszkańców Głogowa Mlp., chowano tu też zmarłych z miejscowości Wysoka Głogowska i Wygoda.

Cmentarz ma powierzchnię 0,03 ha i przez długi czas był nieogrodzony. Został całkowicie zdewastowany i nie ma na nim macew. W latach 2012-2013 na terenie cmentarza trwały prace podjęte przez Fundację Ochrony Dziedzictwa Żydowskiego, dzięki którym dziś cmentarz jest ogrodzony, zabezpieczony i częściowo uporządkowany.





◆ 4 ◆

## Dąb Papieski

Pierwszy dąb papieski na Podkarpaciu posadzono właśnie w Głogowie Młp. 2 kwietnia 2007 roku. Historia dębów papieskich rozpoczęła się trzy lata wcześniej, w czasie jednej z pielgrzymek polskich leśników do Watykanu. Wtedy to leśnicy zawieźli 2,5 kg nasion najstarszego polskiego dębu szypułkowego, Chrobrego. Do Polski nasiona te wróciły z błogosławieństwem Jana Pawła II i od tej pory każdy nowo sadzony dąb z tych nasion, nazywany jest dębem papieskim.

Ten głogowski dąb otrzymał certyfikat nr 143, stwierdzający autentyczność jego pochodzenia.





## ◆ 5 ◆

### Mogiła polska

Miejsce pamięci narodowej znajdujące się w rezerwacie „Bór”, to jedno z dwóch umiejscowionych na naszej trasie.

W zbiorowej mogile spoczywa tu ponad 300 członków polskiej organizacji konspiracyjnej „Orzeł Biały”, jednej z pierwszych na ziemiach polskich pod okupacją niemiecką w okresie drugiej wojny światowej, skupiającej głównie ludzi młodych, w tym także harcerzy. Wszyscy zostali rozstrzelani przez Niemców w lutym 1940 roku i pochowani w zbiorowej mogile. Tworzą ją trzy duże groby, betonowy krzyż i tablica pamiątkowa.

14

## ◆ 6 ◆

### Mogiły żydowskie

Nieopodal mogiły polskiej znajdują się kolejne żydowskie. W czasie okupacji na terenie Rzeszowa funkcjonowało getto dla Żydów z miasta i okolic. W czerwcu 1942 roku niemieckie władze podjęły decyzję o jego likwidacji. Żydzi zostali wywiezieni do lasów glogowskich i tam rozstrzelani.

Szacuje się, że spoczywa tu około 3 tys. Żydów pochowanych w dwóch mogiłach. Pośrodku nich znajduje się pomnik odsłonięty 26 czerwca 1995 roku, w całości wykonany z betonu, z substytutami macew ustawionych na kilkustopniowym postumencie. W jego centralnej części znajduje się głaz, u stóp którego umieszczono żeliwną tablicę z napisami po hebrajsku i polsku: „Pamięci Żydów z Rzeszowa i okolic”.





◆ 7 ◆

## Ośrodek szkoleniowy Polskiego Związku Łowieckiego

Kolejnym punktem na trasie naszego szlaku jest ośrodek szkoleniowy Polskiego Związku Łowieckiego, zwany strzelnicą. To nowoczesny, wielofunkcyjny ośrodek umożliwiający organizację różnego rodzaju szkoleń, zawodów strzeleckich z broni myśliwskiej i sportowej.

Budowę obiektów ośrodka rozpoczęto w 1960 roku, na 3,7 ha wypalonej enklawy leśnej. Na terenie ośrodka znajduje się dworek myśliwski, nazwany imieniem Kazimierza Rejcherta, który znacząco przyczynił się do budowy ośrodka w latach 1953-1967.

Obecnie dworek ma nowoczesny wygląd i funkcjonalność, po modernizacji, jaką przeszedł w ostatnich latach.

◆ 8 ◆

## Kopalnia gazu ziemnego

Podążając dalej terenami rezerwatu „Bór” napotkamy na dość niecodzienny w tym rejonie obiekt, czyli stację wydobywania gazu ziemnego. Zasoby gazu zalegają na głębokości ok. 600-1700 m, a przewidywane wydobycie to ok. 150 mln metrów sześciennych gazu rocznie. To jeden z bardziej nowoczesnych obiektów tego typu w kraju.





◆ 9 ◆

## Pomnik ku czci ofiar sowieckiego terroru w Turzy

W lecie 1944 roku na terenie Trzebuski, na zapleczu frontu, dowództwo sowieckie utworzyło obóz. W strasznych warunkach przetrzymywani byli tu zatrzymani żołnierze polskich oddziałów konspiracyjnych, aresztowani przez NKWD mieszkańcy z opanowanych przez Armię Sowiecką terenów Polski. Od połowy 1944 roku NKWD więziło tu kilka tysięcy osób, z których część wysłano w transportach na wschód do łagrów śmierci, a część zamordowano bestialsko w położonym nieopodal lesie turzańskim. Ze względu na charakter tej zbrodni miejsce to nazwano „Małym Katyńiem Ziemi Sokołowskiej”.

W 1995 roku postawiono tu pomnik projektu Piotra Kidy, upamiętniający ofiary tego mordu. Pomnik przedstawia splecione ręce, związane drutem kolczastym.

16 >

◆ 10 ◆

## Zbiornik retencyjny


Przemierzając kolejne kilometry naszego szlaku napotykamy na miejsce idealne do dłuższego odpoczynku. W Turzy zbudowano zbiornik retencyjny, który oprócz przeciwdziałania powodzi, może służyć także wypoczynkowi.

Powierzchnia lustra wody to 2 ha, a wysokość piętrzenia wody może dochodzić do 2,5 m. Przy tworzeniu zbiornika zadbano o to, by na całej długości jego linii brzegowej zapewnić swobodny dostęp do niego zarówno dla ludzi jak i dla zwierząt.

Budowa zbiornika współfinansowana była przez Unię Europejską, a jego właścicielem jest Nadleśnictwo Głogów.








◆ 11 ◆

## Szkółka leśna

W okolicach Sokołowa Małopolskiego napotkamy na szkółkę leśną, która zajmuje powierzchnię 3,27 ha. Znajduje się w niej „zielona klasa”, gdzie można przeprowadzać lekcje z młodzieżą. Uczniowie zapoznają się tu m.in. z tym, jak produkuje się materiał rozmnożeniowy, czyli jak leśnicy dbają o to, by powstawały nowe połacie lasów.

Jest tam też kolejne już na naszej trasie miejsce na ognisko czy grill.





## ◆ 12 ◆

### Kapliczka św. Huberta

Jadąc dalej naszym szlakiem warto zatrzymać się przy kapliczce św. Huberta, która została wybudowana w 1983 roku staraniem myśliwych Koła Łowieckiego „Sokół” z okazji 30-lecia jego istnienia.

Myśliwi z tego koła stawiając ową kapliczkę wyrazili swoje podziękowanie patronowi za trzy dekady swojej działalności.

18

## ◆ 13 ◆

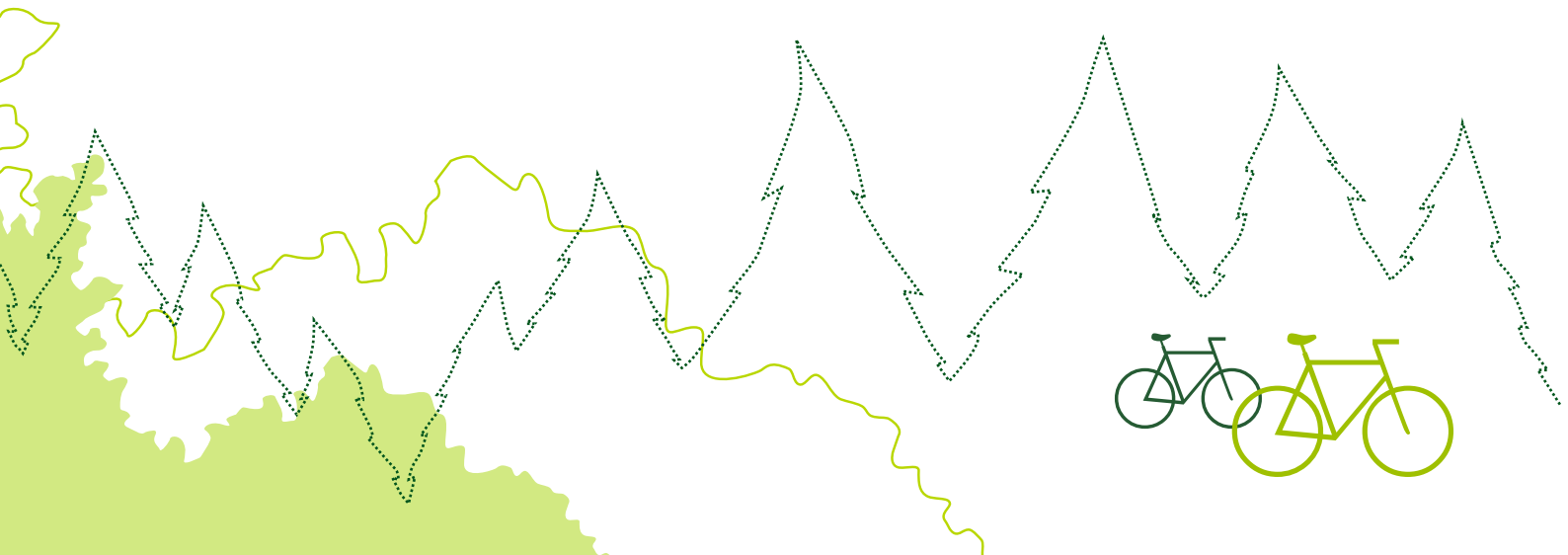
### Dworek myśliwski

Dworek myśliwski w Morgach znajduje się na końcu naszego szlaku. Zbudowany został w XIX wieku przez hrabiostwo Ressequierów.

Pałacyk to piętrowa budowla, kryta dwuspadowym dachem z wieżą. Obok pałacyku znajduje się piękna, zabytkowa aleja dębowa.

Przez lata dworek był własnością Ressequierów. Dopiero po pierwszej wojnie światowej, po napadzie na dworek i rodzinę hrabiego, ten podjął decyzję o opuszczeniu posiadłości. Sprzedał ją wtedy baronowi Janowi Götzwil-Okocimskiemu i wyjechał do Wiednia.







Współfinansowane przez Unię Europejską z Europejskiego Funduszu Rozwoju Regionalnego oraz budżet państwa za pośrednictwem Euroregionu Karpackiego w ramach Programu Współpracy Transgranicznej Rzeczpospolita Polska - Republika Słowacka 2007-2013

Stowarzyszenie Lokalna Grupa Działania „EUROGALICJA”

ul. Rzeszowska 29A

36-050 Sokółów Młp.

tel.: 17 771-00-05

fax: 17 772-91-99

e-mail: [biuro@eurogalicja.com.pl](mailto:biuro@eurogalicja.com.pl)

<http://www.eurogalicja.com.pl/na-lesnym-szlaku-eurogalicji/>

ISBN 978-83-64233-56-2

